

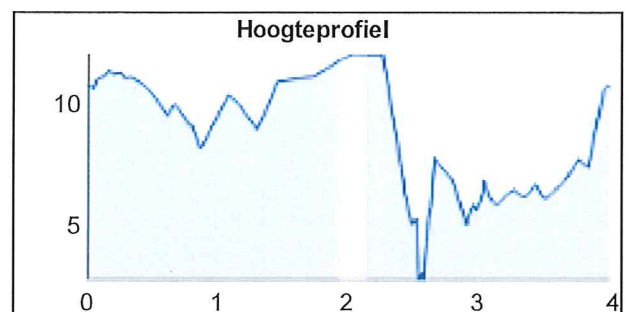
Eeserveld Blauw

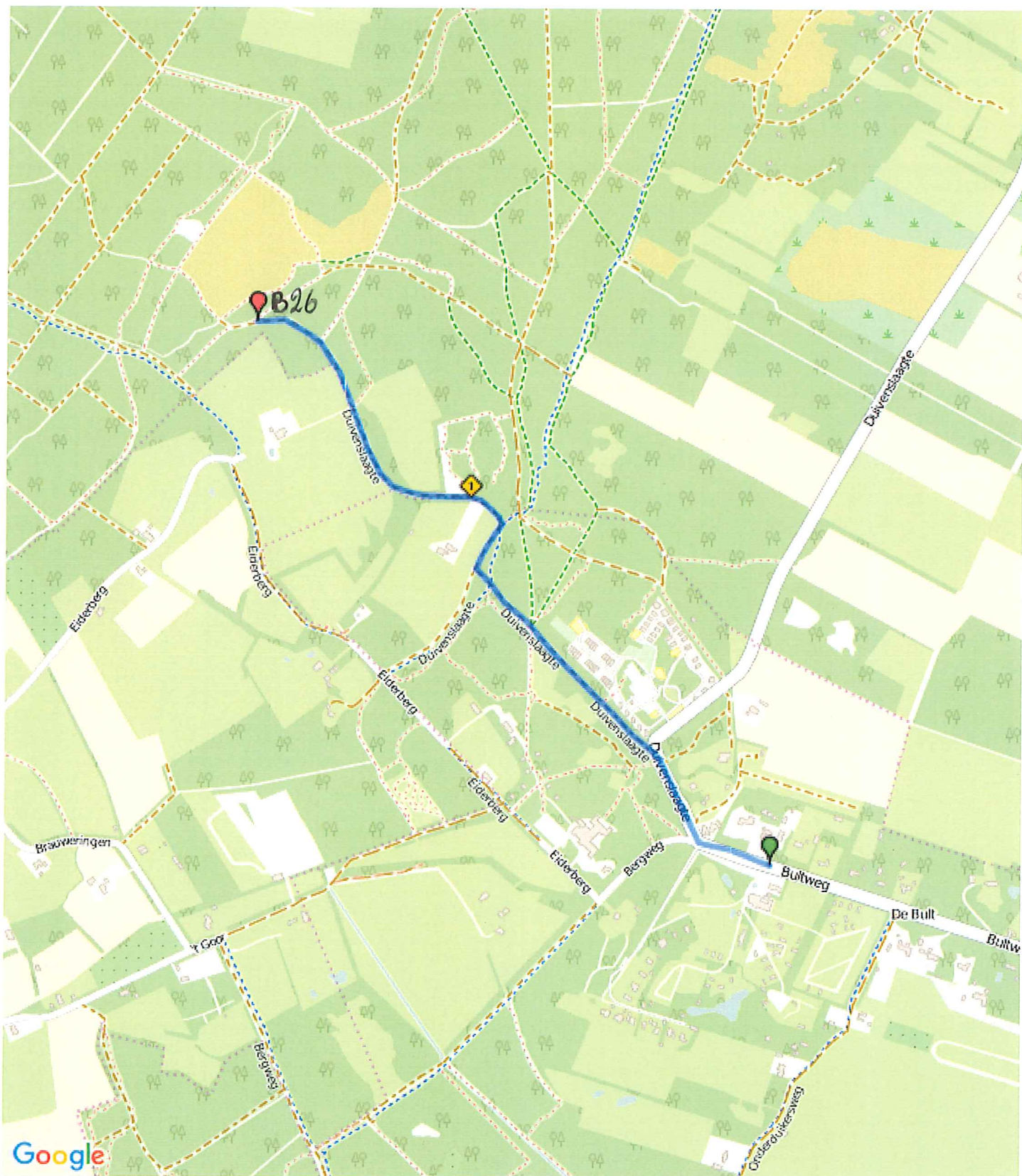
lengte 4,0 km

Adres startpunt:
Woldweg 3, Baars

Deze blauwe route is een bosrijke wandeling en zal u langs de grafheuvels brengen. Optioneel op deze wandeling is een bezoekje aan het landgoed de Eese. Deze optie is te vinden inde bijgevoegde kaart.

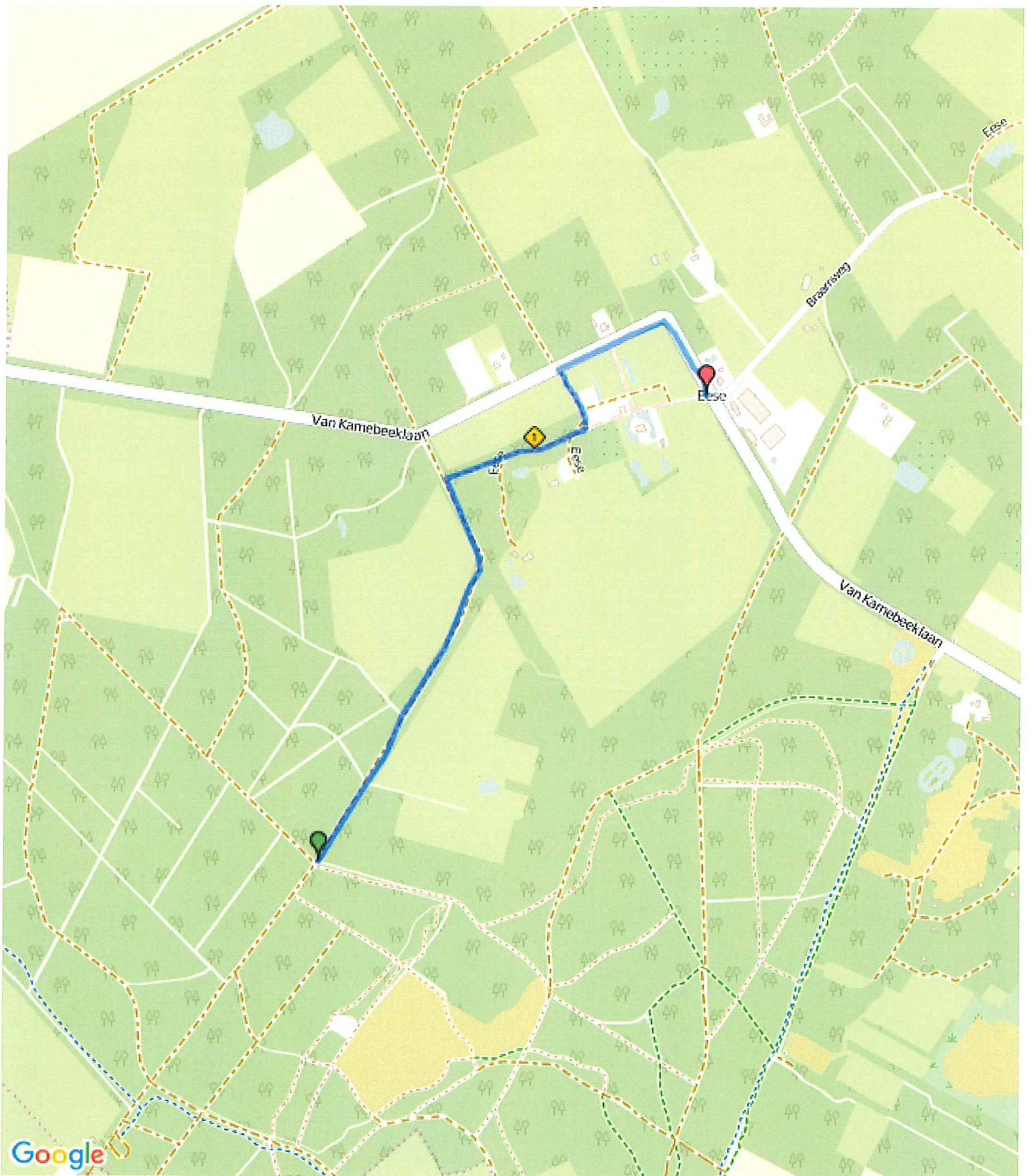
Het team van Residence de Eese wenst u een aangename wandeling.





Titel: Start Eeserveld Blauwe Route 4,0 km - wandelend

Afstand: 1.600 km



Titel: Blauwe Route 4,0 km - optie het landgoed de Eese

Afstand: 1.610 km

DE EESE

De Eese (ook 'De Ehze') is een landgoed grotendeels gelegen in de uiterste noordoosthoek van de [Overijsselse](#) gemeente [Steenwijkerland](#) met verder een klein deel in de [Drentse](#) gemeente [Westerveld](#) en nog een heel klein deel in de [Friese](#) gemeente [Weststellingwerf](#). Het grootste deel, ongeveer 800 ha, is in handen van de familie Van Karnebeek. Een kleiner deel is in het verleden door deze familie verkocht aan [Staatsbosbeheer](#). Dit deel maakt samen de [Woldberg](#) deel uit van de beheerseenheid Steenwijkerwold. De buitenplaats de Eese is sinds 2006 erkend als rijksmonument. Tot de beschermde delen behoren, volgens de Rijksdienst voor het Cultureel Erfgoed, het huis De Eese, de historische tuin- en parkaanleg, het jachthuis annex boerderij 'St. Hubert', een boerderij, het houten landhuis, de rentmeesterswoning met schuur, het koetshuis annex garage en paardenstal en een landbouwschuur.

Geschiedenis

De eerste vermelding van de naam De Eese dateert uit 1241 en duikt op in de persoonsnaam Bernard van de Eese. Rond 1400 was De Eese een gehucht bij een es. Een aantal bewoners scheidden zich later van dit dorp om het zuidoostelijk gelegen veen te ontginnen en stichten zo het dorp [Eesveen](#). In 1923 kocht [Herman van Karnebeek](#), destijds minister van Buitenlandse zaken, het landgoed van [Onnes van Nijenrode](#). Van Nijenrode was reeds begonnen met een landbouwbedrijf op het landgoed en Van Karnebeek wil met behulp hiermee de Eese verder exploiteren. In de jaren zestig vond schaalvergroting plaats. In 1994 werd door de Erven Van Karnebeek de Exploitatiemaatschappij opgericht, die de landbouwgronden huurt van de natuurschoonwet BV Landgoed Heerlijk de Eese. Verder wordt het centrale huis, het landhuis, verhuurd als vergaderlocatie.

Het particuliere deel van het landgoed

Het deel van het landgoed, dat in bezit is van de familie Van Karnebeek, bestaat voor 440 ha uit bos en 360 ha uit landbouwgrond. Op het landgoed ligt een oud slot dat omgracht is en waarop het jaartal 1619 is vermeld. Andere bijzondere gebouwen zijn het oude landhuis en de grote schuur. Zij vormen samen de bebouwde kern van het landgoed. Het landgoed is opengesteld voor het publiek, het oude slot niet.

Het deel dat in handen is van Staatsbosbeheer

Het deel van het landgoed dat in handen is van Staatsbosbeheer bestaat voor het overgrote deel uit bos. Er bevindt zich een aantal **grafheuvels** in dit deel van De Eese. Twee daarvan bevinden zich in een **heideveld**, waar bomen zijn gerooid om de zichtbaarheid ervan te vergroten. In het terrein zijn middeleeuwse karrensporen gevonden. Als het spoor niet meer begaanbaar was, werd er een parallel spoor gemaakt. De totale breedte van het gevonden tracé bevat elf sporen. Er lopen twee wandelroutes van 4 km door het gebied, gemarkeerd met behulp van paaltjes met gekleurde koppen.