

# Rondje de Eese 8,8km 0:30 uur

route.nl

Nederland | Overijssel | De Bult | 8,76 km (ongeveer 0:30 u) | Fietsroute 331748



# Rondje de Eese 8,8km 0:30 uur

route.nl



## Handig voor onderweg!

**Fietskaart 04. Drenthe-West** met Drents Friese Wold en Dwingelderveld voor € 8,99 .

Bestel deze kaart op [webwinkel.falk.nl](http://webwinkel.falk.nl)

## Genietmomenten



**Residence De Eese**

Bultweg 25  
8346 KB De Bult

+31 (0)521 51 37 36

[info@residenceeese.nl](mailto:info@residenceeese.nl)  
(<mailto:info@residenceeese.nl>)



<http://www.residenceeese.nl>  
(<http://www.residenceeese.nl>)

## Routebeschrijving

#	Beschrijving	Afstand	Tijd
	Residence De Eese	0.00 km	0:00
	Blijf 136 m op Bultweg	0.14 km	0:00
	Blijf 101 m op Bergweg	0.24 km	0:00
	Ga een flauwe bocht linksaf en volg deze weg 137 m	0.37 km	0:01
	Blijf 155 m op Eiderberg	0.53 km	0:02
	Volg de weg 267 m	0.79 km	0:02
	Ga een flauwe bocht linksaf de Eiderberg op en volg deze weg 261 m	1.05 km	0:04
	Ga een flauwe bocht linksaf en volg deze weg 444 m	1.50 km	0:05
	Ga rechtsaf de Eiderberg op en volg deze weg 13 m	1.51 km	0:05
	Ga linksaf en volg deze weg 1.2 km	2.75 km	0:09
	Ga linksaf de Löhnislaan op en volg deze weg 3 m	2.75 km	0:09
	91 (Löhnislaan 12t, 8337KG, Steenwijkerland, Overijssel, Nederland)	3.68 km	0:13
	90 (Koningin Wilhelminalaan 49, 8338KB, Steenwijkerland, Overijssel, Nederland)	3.92 km	0:14
	Ga een flauwe bocht rechtsaf de Van Karnebeeklaan op en volg deze weg 1.2 km	5.10 km	0:18
	Ga rechtsaf en volg deze weg 94 m	5.19 km	0:18

## Bezienswaardigheden



**De Eese**

Van Karnebeeklaan  
8347WE Steenwijkerland  
Zelfstandig versterkt  
bouwwerk uit de  
middeleeuwen dat in die  
tijd goed te verdedigen  
was en in het verleden  
veelal bewoont was door  
de adellijke families van  
Nederland

## Aangeboden door

Residence de Eese, Overijssel (NL)

## Praktische informatie

Dichtstbijzijnde locaties



**Parkeerplaats**

Oostermeentherand  
8332 JZ Steenwijkerland
















**steenwijk**


Tramlaan  
8331GN Steenwijkerland





**Parkeerplaats centrum**

Stationsplein  
8331GM Steenwijkerland

			
	Ga linksaf en volg deze weg 89 m	5.28 km	0:19
	De Eese	5.28 km	0:19
	Volg de weg 112 m	5.39 km	0:20
	Ga linksaf de Eese op en volg deze weg 79 m	5.47 km	0:20
	Ga rechtsaf de Van Karnebeeklaan op en volg deze weg 1.1 km	6.52 km	0:24
	Ga linksaf de Dwarsweg op en volg deze weg 2 m	6.52 km	0:24
	92 (Dwarsweg 1t, 8347WG, Steenwijkerland, Overijssel, Nederland)	6.52 km	0:24
	Blijf 2 m op Dwarsweg	6.52 km	0:24
	Ga een scherpe bocht linksaf de Jonkheer Meester Doctor H.A. van Karnebeeklaan op en volg deze weg 292 m	6.81 km	0:25
	Ga een scherpe bocht rechtsaf de Duivenslaagte op en volg deze weg 1.8 km	8.62 km	0:31
	Ga een flauwe bocht linksaf de Bultweg op en volg deze weg 136 m	8.76 km	0:31
	Residence De Eese	8.76 km	0:31

 VAV Steenwijk in de Bruna/PostNL Postkantoor  
Oosterstraat  
8331HE Steenwijkerland

 0521 52 30 60

 [giethoorn@hetwaterreijk.nl](mailto:giethoorn@hetwaterreijk.nl)  
(<mailto:giethoorn@hetwaterreijk.nl>)

 <http://www.WaterReijk.nl>

(<http://www.WaterReijk.nl>)

## Scan mij

met de route.nl app en de route wordt geopend op je smartphone. Heb je de app nog niet? Ga dan naar: [www.route.nl/app/download](http://www.route.nl/app/download)



Route.nl wenst je veel fietsplezier.

Graag zien we je terug voor één van onze andere 33368 gratis routes op onze site!