

Woldberg Rood

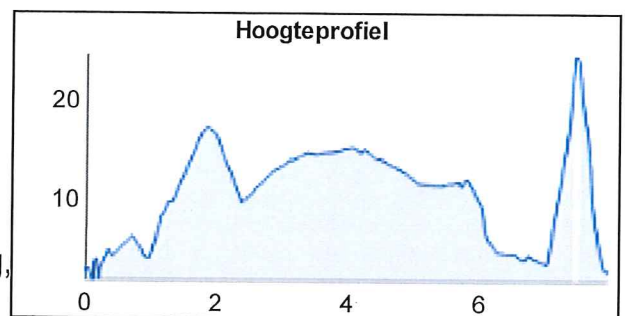
lengte 7,9 km

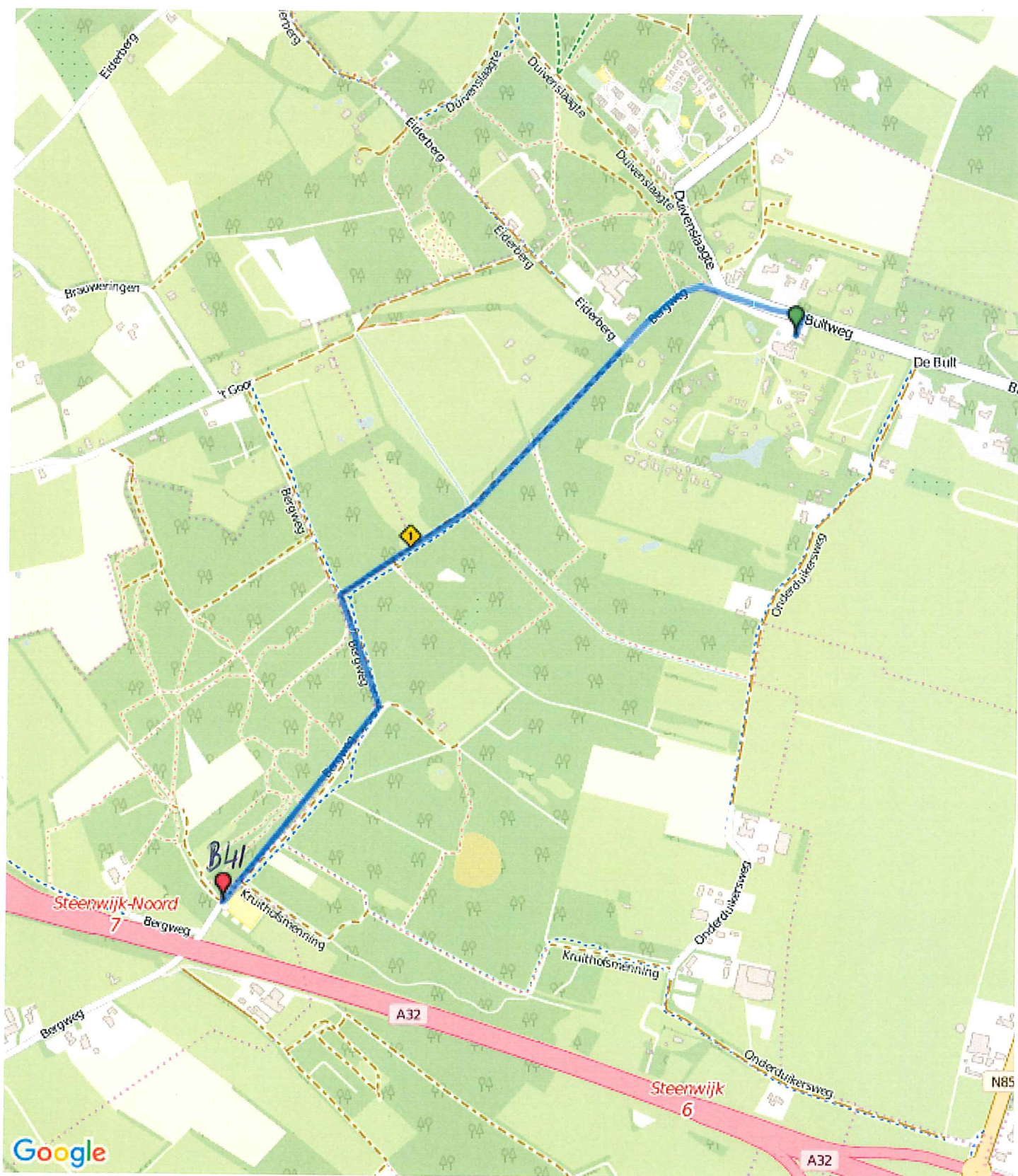
Adres startpunt:
 Bergweg/Kruihofsmenning, Tuk

Deze rood gemarkeerde route voert u langs de Woldberg, een watertoren, open landschappen en kleine dorpjes.

Optioneel op deze wandeling is de uitkijktoren Woldberg 26m hoog, het geologisch monument Wolterholten en Tuk's Theehuis. Deze opties zijn te vinden in de bijgevoegde kaarten.

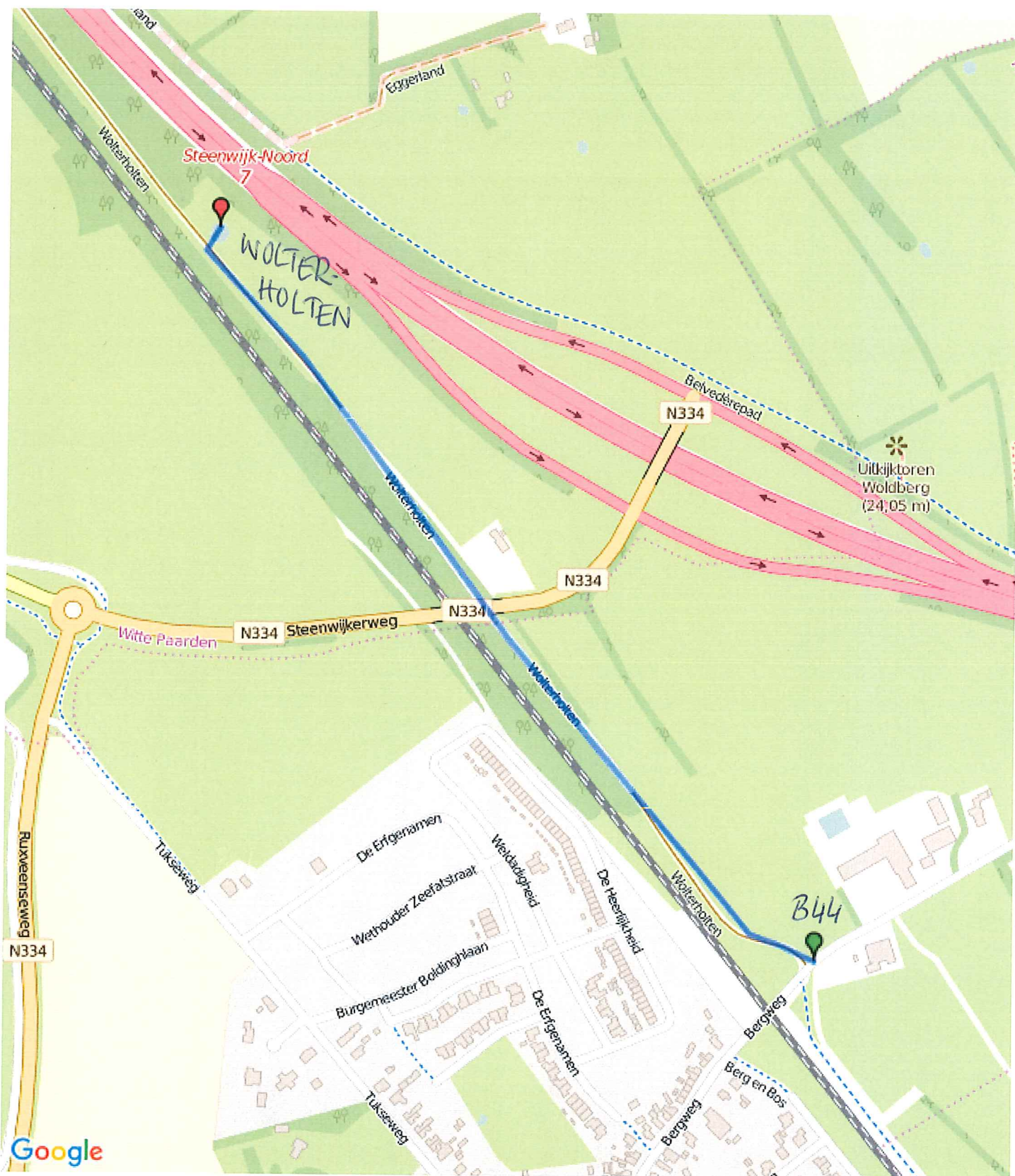
Het team van Residence de Eese wenst u een aangename wandeling.





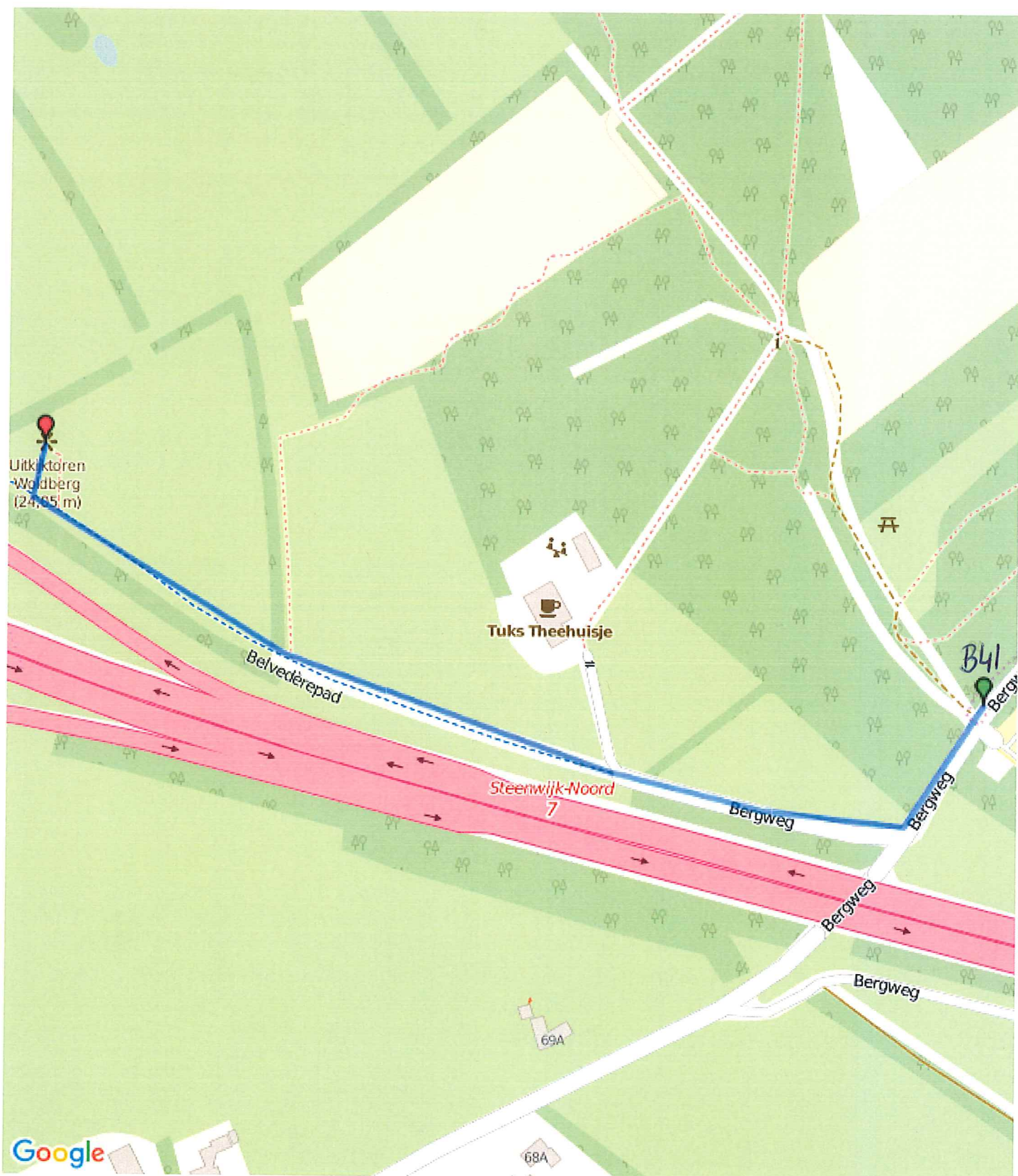
Titel: Start Woldberg rode route 7,9 km

Afstand: 1.870 km



Titel: Woldberg rode route 7,9 km - optie Wolterholten

Afstand: 0.930 km



Titel: Woldberg rode route 7,9 km - optie uitkijktoren en **TUK'S THEEHUIS**
Afstand: 0.550 km

DE WOLDBERG

De **Woldberg** is met zijn 26 meter een opvallende heuvel in het vlakke **Steenwijkerland** even ten noorden van **Steenwijk**. De heuvel is grotendeels bebost. Het bosgebied is sinds 1956 in handen van **Staatsbosbeheer**. Daarvoor was het in handen van de familie Schlingemann. Puin dat het gevolg is geweest van het **bombardement op Rotterdam** is gebruikt voor het verharderen van paden op de Woldberg. Dit puin bevatte de nodige kalk waardoor er soorten zijn verschenen die gebonden zijn aan kalkrijkere gronden. In het bosgebied zijn ook twee vennen aanwezig. In het verleden is hier turf gewonnen. Hier groeien planten als Waterdrieblad. Het bosgebied De Woldberg maakt samen met De Eese deel uit van de beheerseenheid **Steenwijkerwold** van **Staatsbosbeheer**.

De Woldberg is de noordelijke punt van het boogvormige stuwwalcomplex van **Steenwijk**, waarop ook de Havelterberg is gelegen. Ten zuiden van de Woldberg wordt deze stuwwal doorsneden door de Steenwijker Aa. Dit stuwwalcomplex is ontstaan tijdens de voorlaatste ijstijd, het Saalien. In het Saalien zijn verschillende fasen van vergletsjering te onderscheiden, waarin een reeks van stuwwallen gevormd. Bij een vroege vergletsjeringsfase reikte het ijs tot de lijn Texel-Gaasterland-Steenwijk-Coevorden. Hierbij werden langs de ijsrand lokaal dikke pakketten grondmorene afgezet. Het materiaal van de grondmorenes, de keileem, bestaat uit een mengsel van leem, zand en grind, ook komen zwerfkeien voor. Later rukte het ijs verder naar het zuiden op en werd de 5grondmorenes uit de vorige vergletsjeringsfase opgestuwd tot stuwwallen. Deze stuwwallen werden vervolgens door het oprukkende ijs overreden en omgevormd tot drumlinachtige structuren. In de laatste ijstijd (Weichselien) zijn deze afzettingen plaatselijk bedekt met een laag dekzand. Het gehele complex van stuwwallen, glaciale ruggen en bekkens rond **Steenwijk** is zeer gaaf en daarmee van bijzondere aardkundige waarde.

De heuvel is goed te zien ter hoogte van afslag **Steenwijk-Zuid** van de **A32**, waar men pal langs de heuvel rijdt. Na de aanleg van de snelweg heeft men op de westflank van de berg het **geologisch monument Wolterholten** opgericht.

Hiddingerberg

Een oude naam van de Woldberg is *Hiddingerberg*. De naam Hiddinge is lang verbonden geweest met deze plaats. In 1554 was de boerderij op een flank van de berg in bezit van Geert Hiddinge. Later stond hier de boerderij die generaties lang door de familie Velner is bewoond. In 1998 werd de honderd jaar oude boerderij door mevrouw

Velner overgedragen aan de Staatsbosbeheer dat de gronden van de boerderij al eerder had verkregen. In 2004 werd er een theehuis geopend. Hier bevindt zich ook een informatiepunt van Staatsbosbeheer. De naam Hiddingerberg is niet geheel verdwenen omdat een hotel nabij de afslag Steenwijk van de A32 tegenwoordig deze naam draagt. Bovendien heet het tunneltje waarmee de Bergweg onder deze snelweg gaat "Hiddinge". De naam Woldberg is ontstaan doordat het gebied rond de Woldberg 't Wold werd genoemd.

Voorzieningen

Op de Woldberg is in 2008 een uitkijktoren geplaatst. Vele jaren stond op de Woldberg een brandtoren van de Overijsselse Bosbrandweer, maar deze was in de loop van de tijd afgebroken. Omdat dat betreurd werd, zijn er plannen gemaakt voor een nieuwe uitkijktoren op dezelfde plaats. Maar na onderzoek bleek dat op die plek het uitzicht door de vele [boomkruinen](#) belemmerd werd. Daarom is de uitkijktoren aan de rand van het bos, in de nabijheid van het theehuis, op een perceel tussen bos en de snelweg gebouwd. Hier is een goed uitzicht over Steenwijk en omgeving.

Ten westen van de snelweg bevindt zich het [natuurkampeerterrein De Woldberg](#) van Staatsbosbeheer. Op de Woldberg is een wandelroute van 4 kilometer uitgezet, gemarkeerd met behulp van paaltjes met gele koppen.

Een [Toeristische Overstappunt](#), afgekort met TOP, op de parkeerplaats aan het eind van de Bergweg is het startpunt van deze route.

Het Zevenwoudenpad ([LAW 1](#)) loopt over de heuvel.

Eveneens loopt er een [mountainbikeroute](#) door het gebied van 15 km lengte

Sage

Aan de Woldberg is een [sage](#) verbonden. Hierin wordt verhaald dat tijdens een overstroming van de Zuiderzee aan de voet van de Woldberg een bootje is vergaan waarmee een jonkheer zijn goud in veiligheid wilde brengen. Het goud is nooit teruggevonden.

GEOLOGISCH MONUMENT WOLTERHOLTEN

Het **geologisch monument Wolterholten** is een verzameling zwerfstenen ten noordwesten van [Steenwijk](#) in de gemeente [Steenwijkerland](#) in de Nederlandse provincie [Overijssel](#).

Locatie: de zwerfstenen liggen bij buurtschap [Witte Paarden](#), ten zuiden van [Baars](#) en ten noorden van [Tuk](#). Naast het geologisch monument ligt er een heemtuin. Op ongeveer twee kilometer naar het oosten liggen de zwerfstenen [Koe en Kalf](#).

Geschiedenis

Toen na 1980 het verkeer van Steenwijk richting het noorden drukker werd, kwam er de behoefte aan een snelweg. In 1987-1988 werd ten noorden van Steenwijk de A32 aangelegd. Bij de aanleg van de snelweg werd de Woldberg doorsneden en kwamen vele tientallen stenen boven de grond, waarmee [Rijkswaterstaat](#) het monument heeft gemaakt.

Stenen

De stenen zijn afkomstig uit de keileem van de stuwwal die in de voorlaatste ijstijd is ontstaan. In de keileem zaten naast de zwerfstenen ook andere stenen variërend van de grootte van grind tot aan zwerfkeien. Een aantal van de steenblokken heeft zijn weg gevonden naar de tuinen van particulieren. Ook zijn er stenen gebruikt om de grens van Friesland met Overijssel te markeren en voor een kunstwerk dat de vier jaargetijden uitbeeldt. Uiteindelijk hebben 143 zwerfstenen hun plek gevonden in het geologisch monument. Diverse stenen hebben [gletsjerkrassen](#). De stenen zijn voorzien van nummers en borden die aangeven wat voor steensoorten het betreffen.