











**RONDJE
GIETHOORN
BLOKZIJL
40KM**



-  Café/restaurant
-  Meerdere cafés/restaurants
-  Rustpunt
-  Knooppunt
-  Vogelkijkhut
-  Pontje Jonen
-  Bezienswaardigheid
-  Museumboerderij
-  Vaarroute EcoWaterLiner
-  Watertoren



BEZIENSWAARDIGHEDEN EN TIPS



1. ROMANTISCHE WATERDORPEN

Waterdorpen Wanneperveen, Belt-Schutsloot en Dwarsgracht. Drie cultuur-historische schatten. De vervinging gaf de dorpen vorm. De jacht op turf zorgde voor sloten, vaarten en verderop voor grote plassen zoals de Beulakerwijde

en de Belterwijde. Nadat begin vorige eeuw een einde aan de vervinging was gekomen werden vee- en rietteelt en de binnenvisserij de voornaamste middelen van bestaan.

2. PAREL VAN DE ZUIDERZEE; BLOKZIJL

Statige koopmanshuizen rond de Havenkolk verraden een rijk verleden met rondom talrijke brouwerijtjes voor dorstige lieden; de Bierkade en de Brouwersgracht getuigen ervan. Schilderachtige straatjes grossieren in rijksmonumenten uit de Gouden Eeuw. De hoogwater-kanonnen zoals die langs de kades van Blokzijl staan geposteerd doen geen dienst meer. Ooit losten ze hun waarschuwingsschoten bij dreigende overstroming. In de nacht van 4 op 5 februari 1825 kwam de waarschuwing voor velen te laat. Springtij en stormwind stuwde het water op en overal brak de zeedijk door.



3. CAFÉ DE MOESPOT

Het gehucht Moespot is vernoemd naar de kroeg. En niet andersom! In het café hield men het vroeger graag simpel. Er was dagelijks één soort maal te krijgen. Op het vuur stond een pot; de moespot. Wie het niet kon bekoren had pech gehad en mocht verder gaan. Daar werd niet moeilijk over gedaan. De jaren verstreken, decennia trokken voorbij, de wereld veranderde. Café de Moespot niet.



4. BEZOEKERSCENTRUM DE WIEDEN VAN NATUURMONUMENTEN

Dit is het startpunt voor een excursie door de natuur. Het centrum staat aan een schilderachtig straatje met historische veenwerkershuisjes. De tentoonstelling en video vertelt je alles over het beschermde gebied van dit deel van Nationaal Park Weerribben-Wieden. www.natuurmonumenten.nl/bcdewieden
T: 0527-246644



BEKLIM DE WATERTOREN

Een spectaculaire trap brengt u naar een hoogte van 45 meter. Daar geven vier vensters een uitzicht van 360 graden over de unieke natuur van Nationaal Park Weerribben-Wieden. Praktische informatie en openingstijden van de toren; neem contact op met Bezoekerscentrum de Wieden.

5. GIETHOORN, VENETIË VAN HET NOORDEN

Het leven van ooit lijkt zich nog steeds te spiegelen in de Dorpsgracht. De tijd dat alles over water ging. Vervoer met punters en pramen. De boer met z'n vee en het hooi, de postbode, de bakker, de parlevinker. De gracht met aan weerszijden rietgedekte boerderijtjes was een levensader. Zo is het nog steeds. Het water, de bruggetjes en de vonders in het fiets- en voetpad geven Giethoorn de karakteristiek van Venetië. 's Zomers snort een lint van rondvaartboten en fluisterbootjes door de Dorpsgracht langs het Binnenpad. Glazen tinkelen op de terrassen en de deuren van musea en galeries staan wagenwijd open.

REIS 100 JAAR TERUG IN DE TIJD

In de authentiek ingerichte boerenwoning uit de 19e eeuw ervaar je hoe een boerenfamilie in die tijd woonde en werkte. Maak kennis met de rijke geschiedenis van Giethoorn. Welkom in Museum-boerderij 't Olde Maat Uus! www.oldemaatuus.nl



TIP

TIP M