

4 tolle Routen für den Eilandchopper



Routen:

Route 1: Außerhalb des Dorfes (29,6 km) – 1 Stunde und 32 Minuten

Route 2: Draußen und unterwegs (24,3 km) – 1 Stunde und 16 Minuten

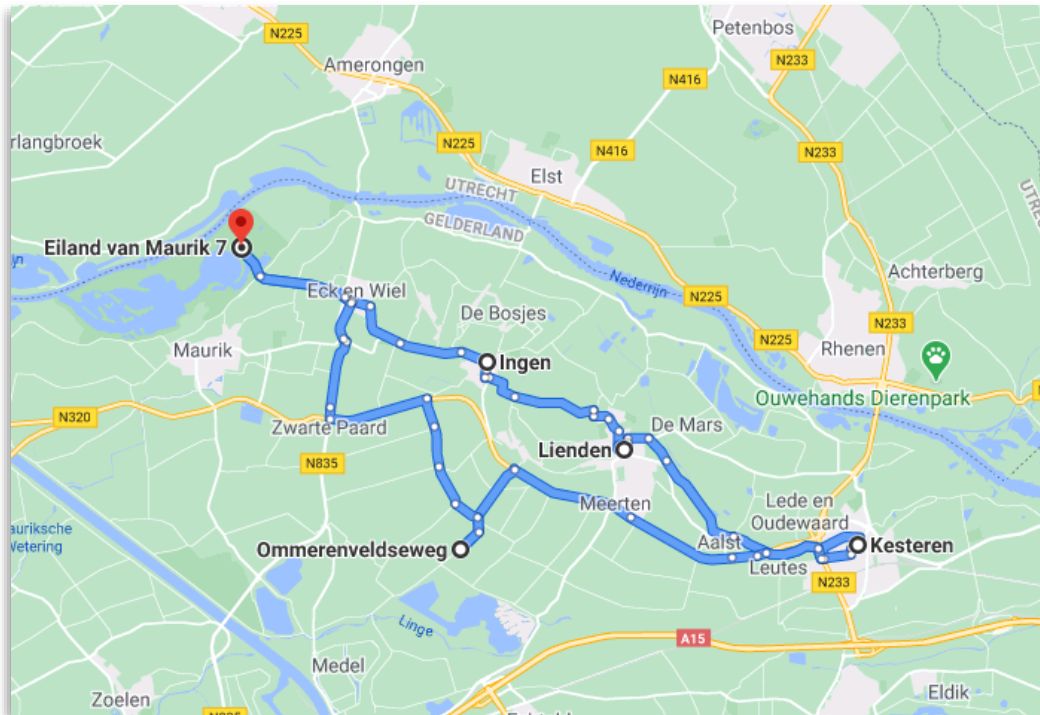
Route 3: Buren von Oranje nach Rijswijk (28,5 km) 1 Stunde und 28 Minuten

Route 4: Schlösserroute (34,5 km) - 2 Stunde und 5 Minuten

Vakantiepark Eiland van Maurik
Eiland van Maurik 7
4021 GG Maurik

(+31) 344- 691 502
Receptie@eilandvanmaurik.nl

Route 1: Außerhalb des Dorfes (29,6 km) 1 Stunde und 32 Minuten



Das Rivierenland ist ein einzigartiger und vielfältiger Teil der Niederlande. Im Frühling verwandelt sich die Betuwe in eine große rosa Wolke, wenn die Bäume blühen. Die Region Rivierenland nennt sich nicht umsonst der Obstgarten der Niederlande. Das müssen Sie erleben und schmecken!

Als Ausgangspunkt können Sie den Beachclub oder das Pfannkuchenhaus Waterspiegel für einen Kaffee und ein paar Leckereien nutzen.
Dann kann die Route starten.

Nachfolgend die Route: **(Eck en Wiel - Ingen - Kesteren)**

Maurik-Eck und Wiel

- Abfahrtspunkt vom Vakantiepark Eiland van Maurik 7 (550 m)
- Fahren Sie am Deich geradeaus (1,4 km)
- Sie passieren den Supermarkt Boons. Fahren Sie an diesem Kreisverkehr geradeaus (160 m).
- Biegen Sie links ab auf die Pr. Beatrixstraat (40 m)
- Biegen Sie rechts ab auf den Burgemeester Verbrughweg (300 m)
- Biegen Sie rechts ab, um auf dem Burgemeester Verbrughweg zu bleiben (850 m)
- Weiterfahren auf Bulksestraat (1 km)
- Weiterfahren auf Dorpstraat (450 m)

Eck und Wiel-Ingen

- Fahren Sie auf Doctor A.R. Holplein nach Süden, Richtung Woudsepadi (130 m)
- Links abbiegen, um auf Doctor A.R. Holplein zu bleiben (120 m)
- Links abbiegen auf Huisplaats (95 m)
- Weiterfahren auf Culekampseweg (550 m)
- Weiterfahren auf Groenestraat (1,3 km)
- Rechts abbiegen, um auf Groenestraat zu bleiben (96 m)
- Links abbiegen, um auf der Groenestraat zu bleiben (260 m)
- Weiterfahren auf Brinkstraat (260 m)
- Rechts abbiegen auf Rembrandt van Rijnstraat (280 m)
- Links abbiegen auf Ruijsdaelstraat (86 m)

TIPP: In Ommeren gibt es einen Hofladen namens Gruun. Dort gibt es ein Apfel-Café, einen Hofladen mit einer großen Auswahl an Obst und Gemüse zu bewundern. Auch im Bildungszentrum gibt es viel zu lernen. Es gibt einen kleinen Zug, den Elstar-Express, der durch die Apfelplantage fährt. Ein Riesenspaß für die Kinder!

Gruun liegt auf der Strecke zwischen Kesteren und zurück zur Insel Maurik.



Ingen-Lienden

- Auf die Ruijsdaelstraat abbiegen, Richtung Jan Steenstraat (86 m)
- Rechts abbiegen auf Rembrandt van Rijnstraat (55 m)
- Rechts abbiegen auf Vincent van Goghstraat (160 m)
- Biegen Sie links ab auf die Dorpsstraat (89 m)
- Die Dorpsstraat biegt leicht nach rechts ab und wird zur Papestraat (300 m)
- Rechts abbiegen auf den Rijndijk (450 m)
- Leicht links abbiegen, um auf dem Rijndijk zu bleiben (1,7 km)
- Weiter auf den Rijnbandijk (1,6 km)
- Biegen Sie links ab auf Nedereindsestraat (54 m)
- Links abbiegen auf Rijnbandijk (800 m)
- Rechts abbiegen auf Kerkstraat (120 m)

TIPP: Lienden hat ein nettes und gemütliches kleines Einkaufszentrum mit Geschäften wie Jumbo, Etos, einer Bäckerei, Hema, einem Blumenladen, einem Kleidergeschäft und vielem mehr. Wenn Sie etwas brauchen, ist dies die ideale Anlaufstelle.

Hier gibt es genug Platz, um die Eiland-Chopper eine Weile zu parken.

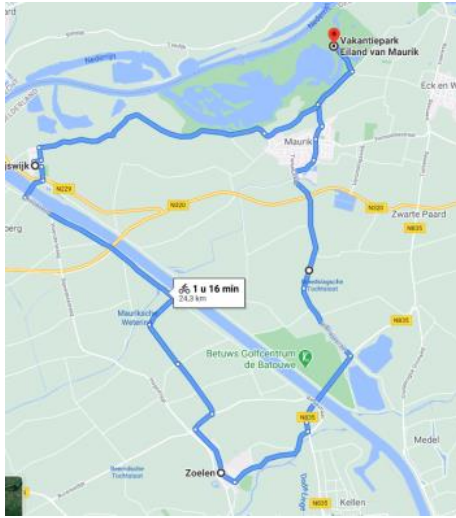
Lienden-Kesteren

- Auf der Kerkstraat nach Südwesten abbiegen, Richtung Kerkdwarsstraat (110 m)
- Links abbiegen, um auf der Kerkstraat zu bleiben (91 m)
- Rechts abbiegen auf Nedereindsestraat (500 m)
- Rechts abbiegen in Richtung Rijnbandijk (180 m)
- Weiter auf Rijnbandijk (850 m)
- Links abbiegen auf Provincialeweg/de N320 (160 m)
- Schwache Linkskurve, um auf Provincialeweg/N320 zu bleiben (400 m)
- Schwache Linkskurve, um auf Provincialeweg/N320 zu bleiben (1,8 km)
- Schwache Rechtskurve, um auf Provincialeweg/N320 zu bleiben (2 km)
- Am Kreisverkehr nehmen Sie die 3. Ausfahrt auf den Ommerenveldseweg (1,6 km)

Kesteren - Ommerenveldseweg - Maurik

- Gehen Sie zum Ommerenveldseweg (400 m)
- Biegen Sie links ab, um auf dem Ommerenveldseweg zu bleiben (30 m)
- Rechts abbiegen auf Korte Ommerenwal (650 m)
- Weiter auf Nieuwesteeg (650 m)
- Weiter geradeaus auf De Steeg (450 m)
- Biegen Sie links ab auf den Provincialeweg/die N320 (1,6 km)
(auf dieser Straße finden Sie den Hofladen Gruun).
- Am Kreisverkehr nehmen Sie die 1. Ausfahrt auf den Zwarte Paard (180 m)
- Fahren Sie weiter auf den Tielseweg (1,1 km)
- Links abbiegen auf die Vlissingsestraat (59 m)
- Weiter auf Pr. Beatrixstraat (600 m)
- Links abbiegen auf Burgemeester Verbrughweg (130 m)
- Am Kreisverkehr nehmen Sie die 2. Ausfahrt auf die Rijnstraat (1,4 km)
- Weiter auf Eiland van Maurik (550 m)

Route 2 draußen und unterwegs (24,3 km) 1 Stunde und 16 Minuten



Startpunkt kann man sich im Beachclub oder im Pfannkuchenhaus am Wasserspiegel mit Kaffee und Leckereien stärken. Danach kann die Tour beginnen!

Tipp!!! Besuchen Sie auch das Schloss in Zoelen. Hier gibt es viel Ruhe und Natur. Wenn Sie das auch so lieben wie wir, dann ist das wirklich eine Route für Sie!

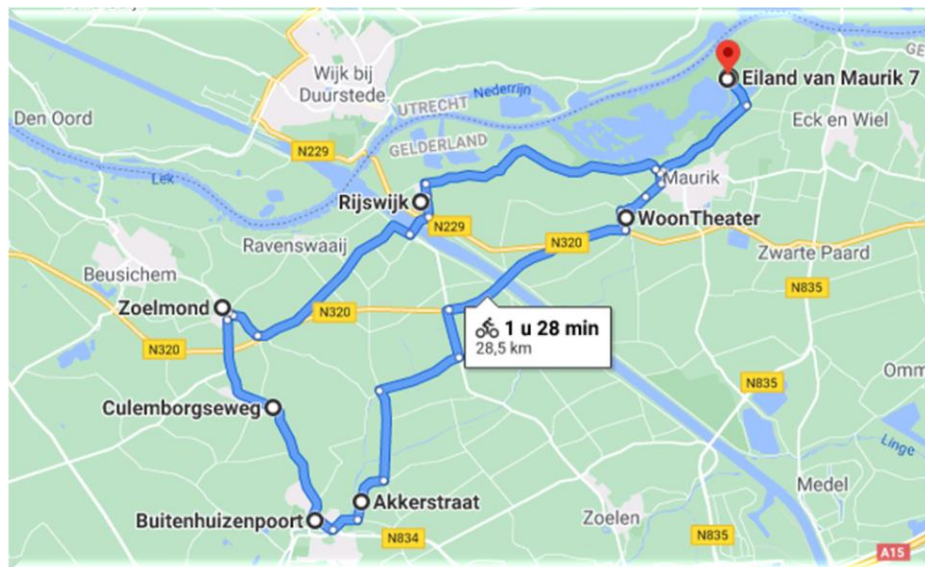
Maurik-Zoelen

- Bis zum Deich fahren, an der Kreuzung auf dem Deich rechts abbiegen (550 m)
- Biegen Sie links in die Molenstraat ein. Sie verlassen nun den Deich. Folgen Sie den Schildern zum Zentrum von Maurik.
- Biegen Sie rechts ab auf den Buitenweg. Diese Straße geht über in die Valentijnstraat und dann in die Lakes Reed.
- Biegen Sie links in die Tielsestraat ein.
- Fahren Sie am Kreisverkehr geradeaus und folgen Sie weiter dem Tielseweg.
- Der Tielseweg geht in die Mauriksestraat über.
- Am Kreisverkehr kommen Sie am WIPEOUT Run vorbei. Sehr schön bei schönem Wetter.
- Biegen Sie rechts ab auf die N835 und folgen Sie ihr, bis Sie den Amsterdam-Rijnkanaal überquert haben.
- Nun biegen Sie rechts auf den Uiterdijk ab und folgen diesem bis Sie am Schloss Soelen herauskommen.

Zoelen-Rijswijk

- Vom Schloss aus biegen Sie in die Hogestraat ein, die in den Rijswijksesteeg, Hoendersteeg, übergeht.
- Biegen Sie leicht links in den Nieuweweg ein und folgen Sie den Schildern nach Rijswijk.
- Überqueren Sie den Amsterdam-Rijnkanaal über die Schleusenbrücke.
- Fahren Sie den Hügel hinunter und biegen Sie links ab. Überqueren Sie hier die Straße und fahren Sie weiter geradeaus.
- Fahren Sie geradeaus durch Rijswijk, bis Sie den Deich erreichen.
- Biegen Sie hier rechts ab und folgen Sie dem Deich, bis Sie wieder beim Vakantiepark Eiland van Maurik sind.

Route 3: Buren von Oranje nach Rijswijk (28,5 km) 1 Stunde und 28 Minuten



Als Startpunkt kann man sich im Beachclub oder im Pfannkuchenhaus am Wasserspiegel mit Kaffee und Leckereien stärken. Danach kann die Tour beginnen!

Maurik-Buren

- Fahren Sie vom Ferienpark in Richtung Deich (550 m)
- Rechts abbiegen auf den Rijnbandijk (1,8 km)
- Biegen Sie leicht links ab auf die J.E. Penraadstraat (75 m)
- Links abbiegen, um auf der J.E. Penraadstraat zu bleiben (160 m)
- Rechts abbiegen auf Kapelstraat (350 m)
- Weiter auf van de Geerstraat (500 m)
- Biegen Sie links ab auf den Hoolweg (140 m)
- Fahren Sie auf den Provincialeweg/die N320 (190 m)
- Biegen Sie rechts ab auf den Radweg des Provincialeweg/der N320 (3,2 km)
- Am Kreisverkehr nehmen Sie die 3. Ausfahrt auf den Rijswijksesteeg (850 m)
- Rechts abbiegen auf den Rijswijkseveldweg (1,4 km)
- Links abbiegen auf Achtmorgenstraat (1,5 km)
- Rechts abbiegen auf Akkerstraat (600 m)
- Fahren Sie auf der Akkerstraat, Richtung Blatumsedijk (300 m)
- Rechts abbiegen auf Blatumsedijk (450 m)
- Fahren Sie geradeaus auf die Peperstraat (250 m)
- Weiter bis zum Buitenhuizenpoort (95 m)

TIPP: Buren ist eine schöne, alte Stadt. Hier können Sie einen schönen Spaziergang machen und die Mühle des Prinzen von Oranien bewundern. Da es sich um eine alte Stadt handelt, hat sie auch viel Geschichte zu bieten, was sehr interessant ist.



Buren-Zoelmond


- Fahren Sie auf dem Buitenhuizenpoort nach Westen, Richtung Onderdreef (71 m)
- Rechts abbiegen auf Dreef/de N834 (2,1 km)
- Radeln Sie auf dem Culemborgseweg/de N834 nach Westen in Richtung Krupheulstraat (1,8 km)
- Weiter auf den Zandweg (120 m)
- Leicht links abbiegen auf Plein (84 m)
- Folgen Sie der Straße bis zur Dorpsstraat (82 m)

Zoelmond-Rijswijk

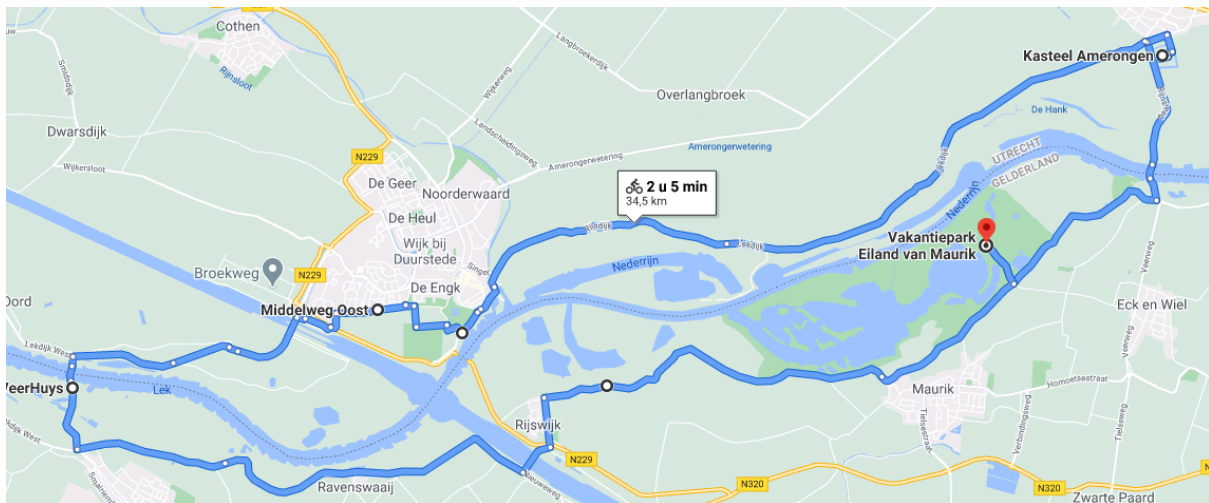
- Radeln Sie zur Dorpsstraat, Richtung Opstal (82 m)
- Straße folgen bis Plein (170 m)
- Folgen Sie der Straße bis Hoogeinde (550 m)
- Links abbiegen auf die Pr. Margrietstraat (3,3 km)
- Links abbiegen auf die Pr. Marijkesluisbrug (450 m)
- Links abbiegen auf Pr. Irenestraat (240 m)
- Links abbiegen auf den Hoekenburgplein (64 m)
- Weiter auf Nobelstraat (59 m)
- Rechts abbiegen (11 m)

Rijswijk-Maurik

- Weiterfahren auf Korte Bosstraat (63 m)
- Rechts abbiegen auf Korte Bosstraat (120 m)
- Biegen Sie links ab auf Pr. Irenestraat (220 m)
- Rechts abbiegen auf Rijnbandijk (4,2 km)
- Biegen Sie links ab, um auf Rijnbandijk zu bleiben (1,9 km)
- Biegen Sie links ab auf Eiland van Maurik (550 m)



Route 4: Schlösserroute (34,5 km) 2 Stunde und 5 Minuten



Als Startpunkt kann man sich im Beachclub oder im Pfannkuchenhaus am Wasserspiegel mit Kaffee und Leckereien stärken. Dann kann die Tour beginnen!

Start Ferienpark Insel Maurik

- Verlassen Sie den Ferienpark und gehen Sie in Richtung Rijnbandijk (550 Meter)
- Biegen Sie links ab auf den Rijnbandijk (2,1 km)
- Biegen Sie links ab auf den Veerweg (260 Meter)
- Nehmen Sie die Fähre Eck en Wiel - Amerongen nach Amerongen
- Fahren Sie geradeaus auf den Rijnsteeg (1,4 km)
- Biegen Sie rechts ab auf die Drotestraat/den LF4 Midden - Nederlandroute (240 Meter)
- Rechts abbiegen auf die Gasthuisstraat (200 Meter)
- Rechts abbiegen (54 Meter)

Schloss Amerongen

- Drotestraat 20, 3958 BK Amerongen
- Links abbiegen auf Gasthuisstraat (400 Meter)
- Weiter auf Donkerstraat (220 Meter)
- Rechts abbiegen auf den Lekdijk (5,5 km)
- Weiter auf den Rijndijk (3 km)
- Rechts abbiegen auf die Dijkstraat (240 Meter)
- Leicht rechts abbiegen auf den Wal (270 Meter)



Schloss Duurstede

- Gehen Sie den Deich entlang (38 Meter)
- Rechts abbiegen (120 Meter)
- Rechts abbiegen Richtung Hoge Hoffweg (78 Meter)
- Nehmen Sie die Fußgängerüberführung
- Rechts abbiegen auf den Hoge Hoffweg
- Links abbiegen auf den Middelweg Oost (800 Meter)
- Biegen Sie links ab auf Euvenpad (210 Meter)
- Biegen Sie links ab auf den Lekdijk Oost (300 Meter)
- Biegen Sie links ab (110 Meter)
- Links abbiegen (900 Meter)
- Schwache Linkskurve auf Lekdijk Oost (120 Meter)
- Links abbiegen auf Romeinenbaan (650 Meter)
- Weiter auf Lekdijk West (1,2 km)
- Links abbiegen auf Veerweg (110 Meter)
- Links abbiegen auf den Veerweg

Tipp: Essen Sie an der Fährre in Beusichem zu Mittag. 't VeerHuys in Beusichem

- Biegen Sie von der Fährre ab in Richtung Lekdijk West (750 Meter)
- Folgen Sie der Straße bis zum Ende (110 Meter)
- Biegen Sie rechts ab auf die Koningsstraatje (88 Meter)
- Links abbiegen auf den Smalriemseweg (850 Meter)
- Folgen Sie der Straße bis zum Markt (220 Meter)
- Folgen Sie der Straße bis zum Molenweg (900 Meter)
- Weiter auf die Dorpsstraat (550 Meter)
- Folgen Sie der Straße bis zum Plein (54 Meter)
- Links abbiegen auf die Donkerstraat (1,7 km)
- Rechts abbiegen auf den Lekbandijk (2,1 KM)
- Links abbiegen auf die Pr. Marijkesluisbrug (450 Meter)
- Links abbiegen auf die Pr. Irenestraat (550 Meter)
- Rechts abbiegen auf den Rijnbandijk (4,2 KM)
- Leicht links abbiegen, um auf dem Rijnbandijk zu bleiben (1,9 km)
- Links abbiegen auf Eiland van Maurik (500 Meter)

