


# 4 leuke routes voor op de Eilandchopper



## Routes:

Route 1: Het dorp uit (29,6 km) – 1 uur en 32 minuten

Route 2 Erop uit (24,3 km) – 1 uur en 16 minuten

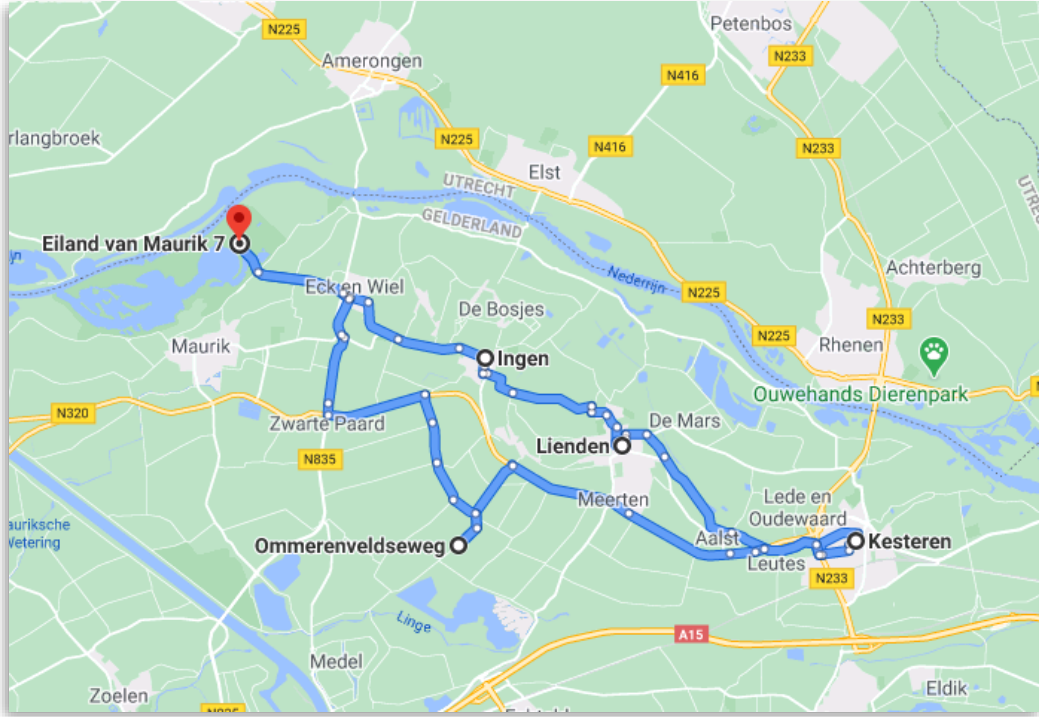
Route 3 Buren van Oranje naar Rijswijk (28,5 km) 1 uur en 28 minuten

Route 4: Kastelen route (34,5 km) - 2 uur en 5 minuten

Vakantiepark Eiland van Maurik  
Eiland van Maurik 7  
4021 GG Maurik

0344- 691 502  
Receptie@eilandvanmaurik.nl

# Route 1: Het dorp uit (29,6 km) 1 uur en 32 minuten



Rivierenland is een uniek en veelzijdig stukje Nederland. In het voorjaar verandert de Betuwe in een grote roze wolk als de bloesem aan de bomen verschijnt. De regio Rivierenland noemt zichzelf niet voor niets de fruittuin van Nederland. Dat moet je ervaren en proeven!

Als startpunt kan je beginnen bij de Beachclub of pannenkoekenhuis de Waterspiegel voor koffie en wat lekkers.

Daarna kan de route beginnen!

Hieronder vindt u de route: **(Eck en Wiel – Ingen – Kesteren)**

## **Maurik-Eck en Wiel**

- Vertrekpunt vanaf Vakantiepark Eiland van Maurik 7 (550 m)
- Ga bij de dijk rechtdoor (1,4 km)
- U rijdt langs de Boons supermarkt. Bij deze rotonde gaat u rechtdoor (160m).
- Sla linksaf naar de Pr. Beatrixstraat (40 m)
- Sla rechtsaf naar de Burgemeester Verbrughweg (300 m)
- Sla rechtsaf om op de Burgemeester Verbrughweg te blijven (850 m)
- Weg vervolgen naar de Bulksestraat ( 1 km)
- Weg vervolgen naar de Dorpstraat (450 m)

## Eck en Wiel-Ingen

- Rij naar het zuiden op het Doctor A.R. Holplein, richting het Woudsepad (130 m)
- Sla linksaf om op Doctor A.R. Holplein te blijven (120 m)
- Sla linksaf naar de Huisplaats ( 95 m)
- Weg vervolgen naar de Culekampseweg (550 m)
- Weg vervolgen naar de Groenestraat (1,3 km)
- Sla rechtsaf om op de Groenestraat te blijven (96 m)
- Sla linksaf om op de Groenestraat te blijven (260 m)
- Weg vervolgen naar de Brinkstraat (260 m)
- Sla rechtsaf naar de Rembrandt van Rijnstraat (280 m)
- Sla linksaf naar de Ruijsdaelstraat (86 m)

**TIP:** In Ommeren is een boerenwinkel, genaamd Gruun. Er is een Appelcafé, een boerenwinkel met een breed assortiment aan groenten & fruit te bewonderen. Ook valt er veel te leren in het educatiecentrum. Er is een treintje, genaamd Elstar-Express die een rondje door de appelboomgaard rijdt. Super leuk voor de kinderen!

Gruun vindt u op de route tussen Kesteren en terug naar het Eiland van Maurik.



## Ingen-Lienden

- Ga naar de Ruijsdaelstraat, richting de Jan Steenstraat (86 m)
- Sla rechtsaf naar de Rembrandt van Rijnstraat (55 m)
- Sla rechtsaf naar de Vincent van Goghstraat (160 m)
- Sla linksaf naar de Dorpsstraat (89 m)
- De Dorpsstraat draait iets naar rechts en wordt de Papestraat (300 m)
- Sla rechtsaf naar de Rijndijk (450 m)
- Flauwe bocht naar links om op de Rijndijk te blijven (1,7 km)
- Weg vervolgen naar de Rijnbandijk (1,6 km)
- Sla linksaf naar de Nedereindsestraat (54 m)
- Sla linksaf naar de Rijnbandijk (800 m)
- Sla rechtsaf naar de Kerkstraat (120 m)

**TIP:** In Lienden zit een leuk en gezellig klein winkelcentrum met winkels, zoals; Jumbo, Etos, een bakker, Hema, bloemenzaak, kledingwinkel en nog véél meer. Mocht u nog iets nodig hebben, dan is het ideaal om hier even heen te gaan.

Er is voldoende ruimte om de Eiland choppers hier even te parkeren.

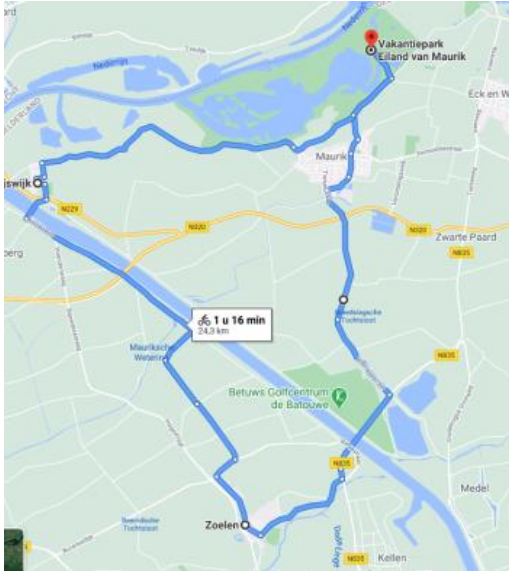
### Lienden-Kesteren

- Ga naar het zuidwesten op de Kerkstraat, richting de Kerkdwarsstraat (110 m)
- Sla linksaf om op de Kerkstraat te blijven (91 m)
- Sla rechtsaf naar de Nedereindsestraat (500 m)
- Sla rechtsaf richting de Rijnbandijk (180 m)
- Weg vervolgen naar de Rijnbandijk (850 m)
- Sla linksaf naar de Provincialeweg/de N320 (160 m)
- Flauwe bocht naar links om op de Provincialeweg/N320 te blijven (400 m)
- Flauwe bocht naar links om op de Provincialeweg/N320 te blijven (1,8 km)
- Flauwe bocht naar rechts om op de Provincialeweg/N320 te blijven (2 km)
- Neem op de rotonde de 3e afslag naar de Ommerenveldseweg (1,6 km)

### Kesteren – Ommerenveldseweg - Maurik

- Ga naar de Ommerenveldseweg (400 m)
- Flauwe bocht naar links om op de Ommerenveldseweg te blijven (30 m)
- Sla rechtsaf naar de Korte Ommerenwal (650 m)
- Weg vervolgen naar de Nieuwesteeg (650 m)
- Ga rechtdoor op De Steeg (450 m)
- Sla linksaf naar de Provincialeweg/de N320 (1,6 km)  
**(aan deze weg vindt u de boerenwinkel Gruun).**
- Neem op de rotonde de 1<sup>ste</sup> afslag naar de Zwarte Paard (180 m)
- Weg vervolgend naar de Tielseweg (1,1 km)
- Sla linksaf naar de Vlissingsestraat (59 m)
- Weg vervolgen naar de Pr. Beatrixstraat (600 m)
- Sla linksaf naar de Burgemeester Verbrughweg (130 m)
- Neem op de rotonde de 2e afslag naar de Rijnstraat (1,4 km)
- Weg vervolgen naar het Eiland van Maurik (550 m)

# Route 2: Erop uit (24,3 km) 1 uur en 16 minuten



Als startpunt kan je beginnen bij de Beachclub of pannenkoekenhuis de Waterspiegel voor koffie en wat lekkers.

Daarna kan de route beginnen!

***Tip!!** Neem een bezoek aan het Kasteel in Zoelen. Hier is veel rust en natuur te vinden. Ben jij daar net zo gek op als wij, dan is dit echt een route voor jou!*

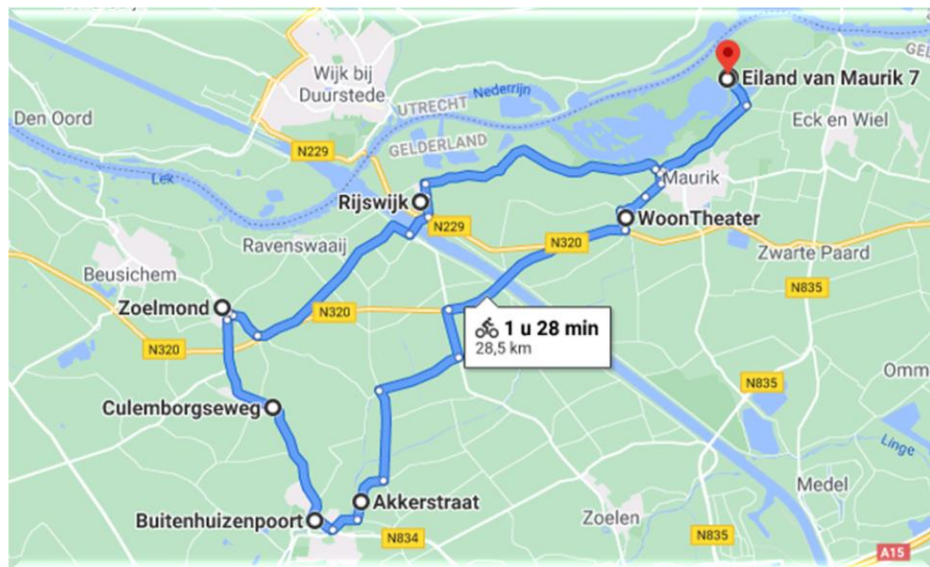
## Maurik-Zoelen

- Rij naar de dijk, ga op het kruispunt op de dijk rechtsaf (550 m)
- Sla links af op de Molenstraat. U verlaat nu de dijk. Volg de borden naar het centrum van Maurik.
- Sla rechtsaf naar de Buitenweg. Deze weg gaat over in de Valentijnstraat en daarna de merenriet.
- Sla linksaf op de Tielsestraat.
- Bij de rotonde gaat u rechtdoor en blijft u de Tielseweg volgen.
- De Tielseweg gaat over in de Mauriksestraat.
- Bij de rotonde komt u langs **WIPEOUT Run**. Erg leuk om naar toe te gaan met mooi weer.
- U slaat rechtsaf op de N835 en blijft deze volgen tot u het Amsterdam-Rijnkanaal bent overgestoken.
- U gaat nu rechtsaf op de Uiterdijk en blijft deze volgen totdat u uitkomt bij **Kasteel Soelen**.

## Zoelen-Rijswijk

- Ga vanaf het Kasteel naar de Hogestraat wat overgaat in de Rijswijksesteeg, Hoendersteeg.
- Ga met een flauwe bocht naar links de Nieuweweg op en volg de borden naar Rijswijk.
- Ga via de sluisbrug het Amsterdam-Rijnkanaal over.
- Ga de heuvel af en sla linksaf. Steek hier de weg over en ga rechtdoor.
- Rij rechtdoor door Rijswijk tot u de dijk op rijdt.
- Sla hier rechts af en blijf de dijk volgen tot u terug bent bij Vakantiepark Eiland van Maurik.

## Route 3: Buren van oranje naar Rijswijk (28,5 km) 1 uur en 28 minuten



Als startpunt kan je beginnen bij de Beachclub of pannenkoekenhuis de Waterspiegel voor koffie en wat lekkers.

Daarna kan de route beginnen!

### Maurik-Buren

- Rij van het vakantiepark richting de dijk (550 m)
- Sla rechtsaf naar de Rijnbandijk (1,8 km)
- Flauwe bocht naar links naar de J.E. Penraadstraat (75 m)
- Sla linksaf om op de J.E. Penraadstraat te blijven (160 m)
- Sla rechtsaf naar de Kapelstraat (350 m)
- Weg vervolgen naar de van de Geerstraat (500 m)
- Sla linksaf naar de Hoolweg (140 m)
- Rij naar de Provincialeweg/de N320 (190 m)
- Sla rechtsaf naar het fietspad van de Provincialeweg/de N320 (3,2 km)
- Neem op de rotonde de 3e afslag naar de Rijswijksesteeg (850 m)
- Sla rechtsaf naar de Rijswijkseveldweg (1,4 km)
- Sla linksaf naar de Achtmorgenstraat (1,5 km)
- Sla rechtsaf naar de Akkerstraat (600 m)
- Rij op de Akkerstraat, richting de Blatumsedijk (300 m)
- Sla rechtsaf naar de Blatumsedijk (450 m)
- Ga rechtdoor op de Peperstraat (250 m)
- Weg vervolgen naar de Buitenhuisenpoort (95 m)

**TIP:** Buren is een leuk, oud plaatsje. Hier kunt u leuk even doorheen lopen en de molen bewonderen van de Prins van Oranje. Ook is dit een oud stadje dus heeft het ook veel geschiedenis wat erg bijzonder is.



### **Buren-Zoelmond**

- Fiets naar het westen op de Buitenhuizenpoort, richting de Onderdreef (71 m)
- Sla rechtsaf naar de Dreef/de N834 (2,1 km)
- Fiets naar het westen op de Culemborgseweg/de N834, richting de Krupheulstraat (1,8 km)
- Weg vervolgen naar de Zandweg (120 m)
- Flauwe bocht naar links naar het Plein (84 m)
- Weg vervolgen naar de Dorpsstraat (82 m)

### **Zoelmond-Rijswijk**

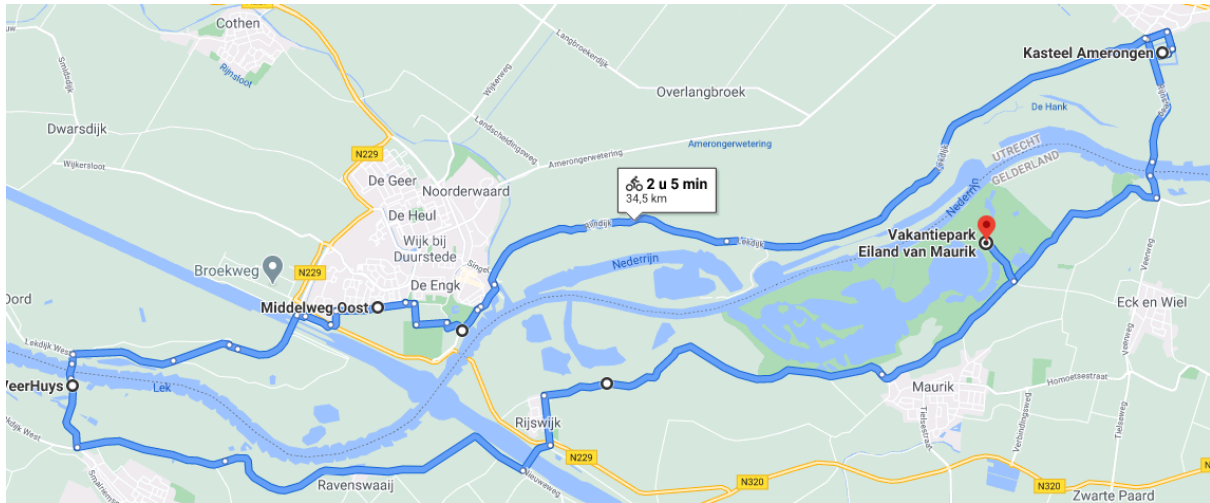
- Fiets naar Dorpsstraat, richting de Opstal (82 m)
- Weg vervolgen naar het Plein (170 m)
- Weg vervolgen naar het Hoogeinde (550 m)
- Sla linksaf naar de Pr. Margrietstraat (3,3 km)
- Sla linksaf naar de Pr. Marijkesluisbrug (450 m)
- Sla linksaf naar de Pr. Irenestraat (240 m)
- Sla linksaf naar het Hoekenburgplein (64 m)
- Weg vervolgen naar de Nobelstraat (59 m)
- Sla rechtsaf (11 m)

### **Rijswijk-Maurik**

- Rij richting de Korte Bosstraat (63 m)
- Sla rechtsaf naar de Korte Bosstraat (120 m)
- Sla linksaf naar de Pr. Irenestraat (220 m)
- Sla rechtsaf naar de Rijnbandijk (4,2 km)
- Flauwe bocht naar links om op de Rijnbandijk te blijven (1,9 km)
- Sla linksaf naar Eiland van Maurik (550 m)



# Kastelen route (34,5 km) 2 uur en 5 minuten



Als startpunt kan je beginnen bij de Beachclub of pannenkoekenhuis de Waterspiegel voor koffie en wat lekkers.

Daarna kan de route beginnen!

Start Vakantiepark eiland van Maurik

- Verlaat het vakantiepark en ga richting de Rijnbandijk (550 meter)
- Sla linksaf de Rijnbandijk op (2,1 km)
- Sla linksaf naar de Veerweg (260 meter)
- Neem de veerboot de Eck en Wiel - Amerongen naar Amerongen
- Ga rechtdoor op de Rijnsteeg (1,4 km)
- Sla rechtsaf naar de Drostestraat/de LF4 Midden – Nederlandroute (240 meter)
- Sla rechtsaf bij de Gasthuisstraat (200 meter)
- Sla rechtsaf (54 meter)

## Kasteel Amerongen

- Drostestraat 20, 3958 BK Amerongen
- Sla linksaf naar de Gasthuisstraat (400 meter)
- Weg vervolgen naar de Donkerstraat (220 meter)
- Sla rechtsaf naar de Lekdijk (5,5 km)
- Weg vervolgen naar de Rijndijk (3 km)
- Sla rechtsaf naar de Dijkstraat (240 Meter)
- Flauwe bocht naar rechts langs de Wal (270 meter)





## Kasteel Duurstede

- Ga langs de Wal (38 meter)
- Sla rechtsaf (120 meter)
- Sla rechtsaf richting de Hoge Hoffweg (78 meter)
- Neem het voetgangersviaduct
- Sla rechtsaf naar de Hoge Hoffweg
- Sla linksaf naar de middelweg Oost (800 meter)
- Sla linksaf naar het Euvenpad (210 meter)
- Flauwe bocht naar links naar de Lekdijk Oost (300 meter)
- Sla linksaf (110 meter)
- Sla linksaf (900 meter)
- Flauwe bocht naar links naar de Lekdijk Oost (120 meter)
- Sla linksaf naar de Romeinenbaan (650 meter)
- Weg vervolgen naar de Lekdijk West (1,2 km)
- Sla linksaf naar de Veerweg (110 meter)
- Sla linksaf naar de Veerweg

**Tip:** Ga lunchen bij de pont in Beusichem. 't VeerHuys in Beusichem

- Ga van de pond richting de Lekdijk West (750 meter)
- Weg vervolgen naar het Einde (110 meter)
- Sla rechtsaf naar het Koningsstraatje (88 meter)
- Sla linksaf naar de Smalriemseweg (850 meter)
- Weg vervolgen naar de Markt (220 meter)
- Weg vervolgen naar de Molenweg (900 meter)
- Weg vervolgen naar de Dorpsstraat (550 meter)
- Weg vervolgen naar het Plein (54 meter)
- Sla linksaf naar de Donkerstraat (1,7 km)
- Sla rechtsaf naar de Lekbandijk (2,1 KM)
- Sla linksaf naar de Pr. Marijkesluisbrug (450 meter)
- Sla linksaf naar de Pr. Irenestraat (550 meter)
- Sla rechtsaf naar de Rijnbandijk (4,2 km)
- Flauwe bocht naar links om op de Rijnbandijk te blijven (1,9km)
- Sla linksaf naar de Eiland van Maurik (500 meter)

